

Fiche synthétique sur l'état des risques naturels, miniers et technologiques majeurs

(établie en application des articles L. 125-5, L. 125-6 et L. 125-7 du Code de l'environnement relatifs à l'information des acquéreurs et des locataires de biens immobiliers)

Commune : LA MOTTE D'AVEILLANS

Annexe à l'arrêté préfectoral n° 038-2019-07-18-001 du 18 juillet 2019

1. Risques naturels

1- a / Plan(s) de Prévention des Risques Naturels (PPRN) *

► **Inondation** : Aucun Prescrit Appliqué par anticipation Approuvé En date du
Prescription de travaux dans le PPR oui non

Documents permettant la localisation des immeubles au regard des risques pris en compte :

-
-

En cas de PPR approuvé, liste des documents auxquels il est possible de se référer : note de présentation et règlement du PPR

► **Multirisques** : Aucun Prescrit Appliqué par anticipation Approuvé En date du
Prescription de travaux dans le PPR oui non

Documents permettant la localisation des immeubles au regard des risques pris en compte :

-
-

En cas de PPR approuvé, liste des documents auxquels il est possible de se référer : note de présentation et règlement du PPR

► **R111-3 (valant PPR)** : Aucun Approuvé En date du

Documents permettant la localisation des immeubles au regard des risques pris en compte :

-
-

Les risques naturels suivants sont recensés dans le(s) PPR :


| | | Nature du risque | Caractérisation du risque | Codification PPR |
|---------------------------|--------------------------|--|---|------------------|
| Zone Inondable | <input type="checkbox"/> | Inondation de plaine Remontée de nappe | Hauteur pouvant être importante, vitesse généralement lente Affleurement sur sol saturé d'eau | I ou i |
| | <input type="checkbox"/> | Crue des fleuves et rivières Crue rapide des rivières | Vitesse généralement plus élevée qu'en inondation de plaine | C ou c |
| | <input type="checkbox"/> | Zone marécageuse | Zone humide présentant une végétation caractéristique | M ou m |
| | <input type="checkbox"/> | Inondation en pied de versant | Accumulation et stagnation dans une zone fermée par un obstacle (route, voie ferrée) | I' ou i' |
| | <input type="checkbox"/> | Crue des torrents et ruisseaux torrentiels | Augmentation brutale du débit d'un cours d'eau avec transport de matériaux solides | T ou t |
| | <input type="checkbox"/> | Ruissellement sur versant | Divagation des eaux météoriques en dehors du réseau hydrographique | V ou v |
| Mouvement de terrains | <input type="checkbox"/> | Glissement de terrain Solifluxion Coulée boueuse | Mouvement d'une masse de terrain le long d'une surface de rupture Mouvement de matériaux sur pente faible Transport de matériaux plus ou moins fluides | G ou g |
| | <input type="checkbox"/> | Chute de pierres et blocs | Chute d'éléments rocheux | P ou p |
| | <input type="checkbox"/> | Effondrement - Suffosion | Évolution de cavités souterraines avec des manifestations en surface - Tassement superficiel des terrains meubles provoqué par des circulations d'eaux souterraines | F ou f |
| Avalanche | <input type="checkbox"/> | Avalanche | Écoulement de neige lourde ou poudreuse après rupture du manteau neigeux | A ou a |

1- b / Zonage réglementaire sur la prise en compte de la sismicité

| | | Nature du risque | Caractérisation du risque |
|------------|-------------------------------------|------------------|---|
| Séisme | <input checked="" type="checkbox"/> | Séisme | Vibrations du sol cartographiées en 5 niveaux d'intensité (nouvelle réglementation en vertu des décrets 2010-1254 et 2010-1255 du 22 oct 2010) <input type="checkbox"/> 1 <input type="checkbox"/> 2 <input checked="" type="checkbox"/> 3 <input type="checkbox"/> 4 <input type="checkbox"/> 5 |

* toutes les pièces composant le(s) dossier(s) de PPR sont consultables en Mairie ou en Préfecture


1- c / Prise en compte du risque radon

| | | | |
|---|-------------------------------------|------------------------|---|
|  Radon | <input checked="" type="checkbox"/> | Nature du risque | Caractérisation du risque |
| | | Zone à potentiel radon | Classement de la commune en zone à potentiel radon <input type="checkbox"/> 1 <input type="checkbox"/> 2 <input checked="" type="checkbox"/> 3 |

2. Risques miniers

Plan de Prévention des Risques Miniers (PPRM)*

Aucun Prescrit Appliqué par anticipation Approuvé En date du 11 juin 2019

| | | | |
|--|-------------------------------------|----------------------|---|
|  Cavités souterraines | <input checked="" type="checkbox"/> | Nature du risque | Caractérisation du risque |
| | | Mouvement de terrain | Effondrement généralisé (Eg ou eg) ou localisé (El ou el) - Tassement (T ou t) - Glissement (G ou g) |
| <input checked="" type="checkbox"/> | <input checked="" type="checkbox"/> | Autres | <input checked="" type="checkbox"/> Inondation (l ou i) <input checked="" type="checkbox"/> Émanation de gaz de mine (Z ou z) <input checked="" type="checkbox"/> Échauffement (H ou h) |

Prescription de travaux dans le PPR oui non

Documents permettant la localisation des immeubles au regard des risques pris en compte :


<http://www.isere.gouv.fr/Politiques-publiques/Risques/Risques-miniers/Plan-de-Prevention-des-Risques-Miniers-du-plateau-matheysin>

En cas de PPR approuvé, liste des documents auxquels il est possible de se référer : note de présentation et règlement du PPR

3. Risques technologiques

Plan de Prévention des Risques Technologiques (PPRT) *

Aucun

| | Nom du PPRT | Situation | | Date | Effet thermique | Effet surpression | Effet toxique | Prescription de travaux |
|--|-------------|--------------------------|--------------------------|------|--------------------------|--------------------------|--------------------------|--------------------------|
| | | prescrit | approuvé | | | | | |
|  Risques technologiques | | <input type="checkbox"/> | <input type="checkbox"/> | | <input type="checkbox"/> | <input type="checkbox"/> | <input type="checkbox"/> | <input type="checkbox"/> |
| | | <input type="checkbox"/> | <input type="checkbox"/> | | <input type="checkbox"/> | <input type="checkbox"/> | <input type="checkbox"/> | <input type="checkbox"/> |
| | | <input type="checkbox"/> | <input type="checkbox"/> | | <input type="checkbox"/> | <input type="checkbox"/> | <input type="checkbox"/> | <input type="checkbox"/> |
| | | <input type="checkbox"/> | <input type="checkbox"/> | | <input type="checkbox"/> | <input type="checkbox"/> | <input type="checkbox"/> | <input type="checkbox"/> |


Les risques technologiques pris en compte sont liés à : effet thermique effet surpression effet toxique

Documents permettant la localisation des immeubles au regard des risques pris en compte consultables sur :

<http://www.auvergne-rhone-alpes.developpement-durable.gouv.fr/isere-38-r4255.html>

En cas de PPR approuvé, liste des documents auxquels il est possible de se référer : note de présentation et règlement du PPR

4. Pollution des sols

| | |
|---|---|
|  SIS | Caractérisation du risque |
| | La commune comprend un ou plusieurs secteurs d'information sur les sols (SIS) Oui <input type="checkbox"/> Non <input checked="" type="checkbox"/> |

Documents permettant la localisation des immeubles au regard des risques pris en compte consultables sur :

5. Arrêtés portant ou ayant porté reconnaissance de l'état de catastrophe naturelle ou technologique

La liste détaillée des arrêtés est consultable sur le site portail : <http://www.georisques.gouv.fr/>